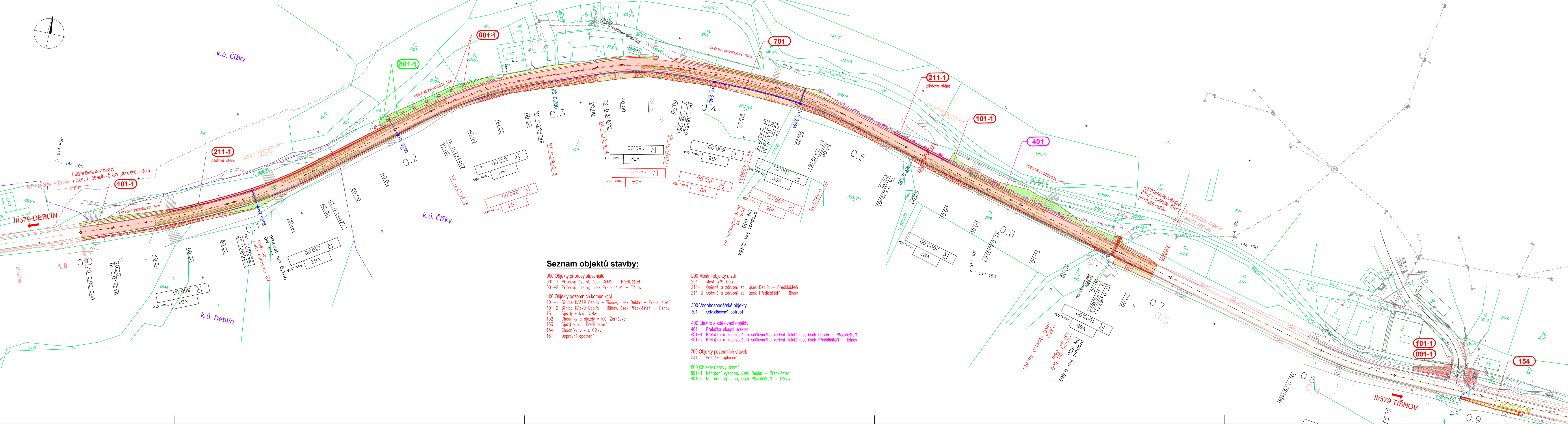
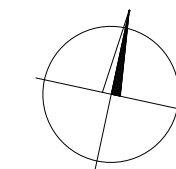


SITUACE STAVBY KOORDINAČNÍ 1:1 000

SILNICE II/379 DEBLÍN - TIŠNOV

Část 1 - Deblín - Čížky (km 0,000 - 0,690)




Legenda:


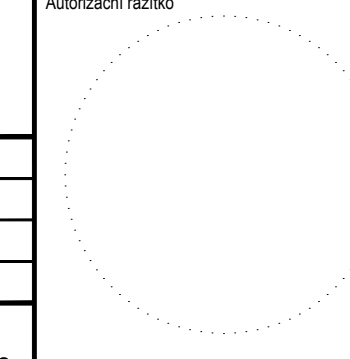
VOZOVKA ASFALT	NÁSYP
VÝMĚNA PODLOŽÍ	VÝKOP
SJEZDY / VJEZDY	ÚPRAVA TERÉNU
CHODNÍK	ZPEVNĚNÍ SVAHU

ŽLABOVKA	VYKÁCENÉ STROMY
SVODIDLO	NOVÁ VÝSADBA

NOVÁ A PŘELOŽENÁ VEDENÍ INŽENÝRSKÝCH SÍTÍ	
EL. VEDENÍ NN NADZEMNÍ	
SDĚLOVACÍ KABELY	
DEŠŤOVÁ KANALIZACE	

STÁVAJÍCÍ VEDENÍ INŽENÝRSKÝCH SÍTÍ	
EL. VEDENÍ VN NADZEMNÍ	
EL. VEDENÍ NN NADZEMNÍ	
EL. KABELY NN PODZEMNÍ	
EL. VEDENÍ VO	
SDĚLOVACÍ KABELY	
PLYN NTL	
KANALIZACE	
VODOVOD	

OBJEDNATEL:  Správa a údržba silnic Jihomoravského kraje, příspěvková organizace kraje, Žerotínovo nám.3/5, 60182 Brno

 Linio Plan, s.r.o. Sochorova 23, 616 00 Brno Telefon: +420 731 696 682	Autorizační razítko 												
<table><tr><td>HIP</td><td>Ing. Tomáš Jakl</td><td></td></tr><tr><td>Zodp. projektant</td><td>Ing. Tomáš Jakl</td><td></td></tr><tr><td>Vypracoval</td><td>Petr Popelka</td><td></td></tr><tr><td>Kontroloval</td><td>Ing. František Kokorský</td><td></td></tr></table>	HIP	Ing. Tomáš Jakl		Zodp. projektant	Ing. Tomáš Jakl		Vypracoval	Petr Popelka		Kontroloval	Ing. František Kokorský		
HIP	Ing. Tomáš Jakl												
Zodp. projektant	Ing. Tomáš Jakl												
Vypracoval	Petr Popelka												
Kontroloval	Ing. František Kokorský												
Název stavby:	II/379 DEBLÍN - TIŠNOV KM 12,850 - 17,450 VČ. MOSTU 379-003												
Stavební objekt	SOUHRNNÉ ŘEŠENÍ STAVBY												
Název dokumentu	Situace stavby koordinací část 1 - Deblín - Čížky (km 0,000 - 0,690)												
Č. zakázky:	Č. objektu:	Štupet:											
L-12-024-100		DSP/PDPS											
Č. výkresu:	Č. paré:												
2.1													